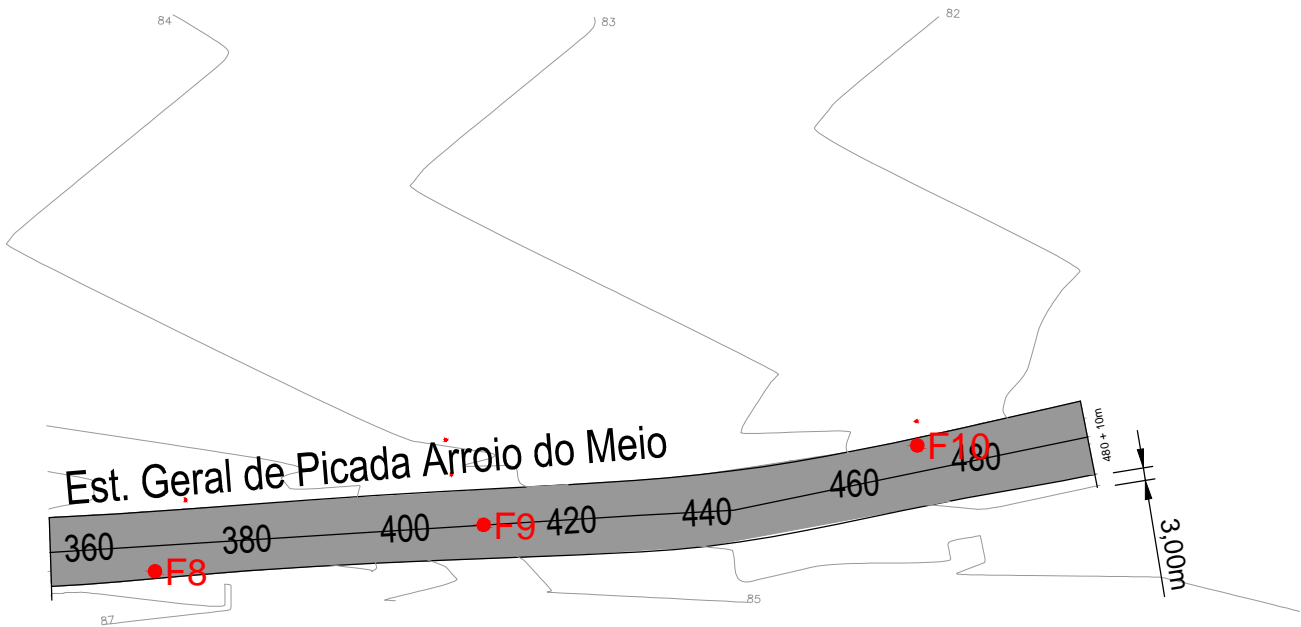
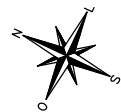


Nº FURO	LOCALIZAÇÃO
F8	À 3,00m do Eixo da Estr. Geral Picada Arroio do Meio, entre as Estacas 360 e 380.
F9	Eixo da Estr. Geral Picada Arroio do Meio, entre as Estacas 400 e 420.
F10	À 3,50m do Eixo da Estr. Geral Picada Arroio do Meio, próximo à Estaca 480.




PLANTA BAIXA

ESCALA: 1 / 1000

LEGENDA DA PLANTA

- EIXO DA PISTA PROJETADA
- MEIO-FIO DE CONCRETO
- BORDO DA PISTA EXISTENTE
- CONV. DE TALUDE
- LOCAL E NÚMERO DO FURO DE SONDAAGEM
- ÁREA DE PAVIMENTAÇÃO



PREFEITURA MUNICIPAL

ARROIO DO MEIO/RS

ALDIR DE BONA

ENG. CIVIL –CREA RS 183518

RESPONSÁVEL TÉCNICO

PREFEITO MUNICIPAL

DATA: ABR/2015

ÁREA TOTAL: 5056,75 m²

ASSUNTO: PAVIMENTAÇÃO ASFÁLTICA

PROJETO: PLANTA DE SONDAAGEM

LOCAL: ESTRADA GERAL DE PICADA ARROIO DO MEIO

ESCALA: INDICADA

FOLHA: 26/27