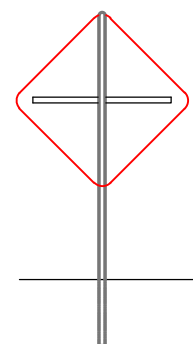
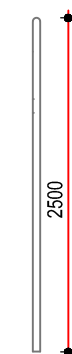


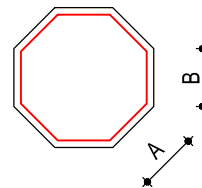
A = B = 500  
OBSERVAÇÃO : DIMENSÕES EM MILÍMETROS  
**PLACAS DE ADVERTÊNCIA**  
A-32B : PASSAGEM SINALIZADA DE PEDESTRES



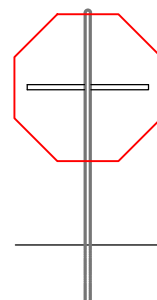
50 50



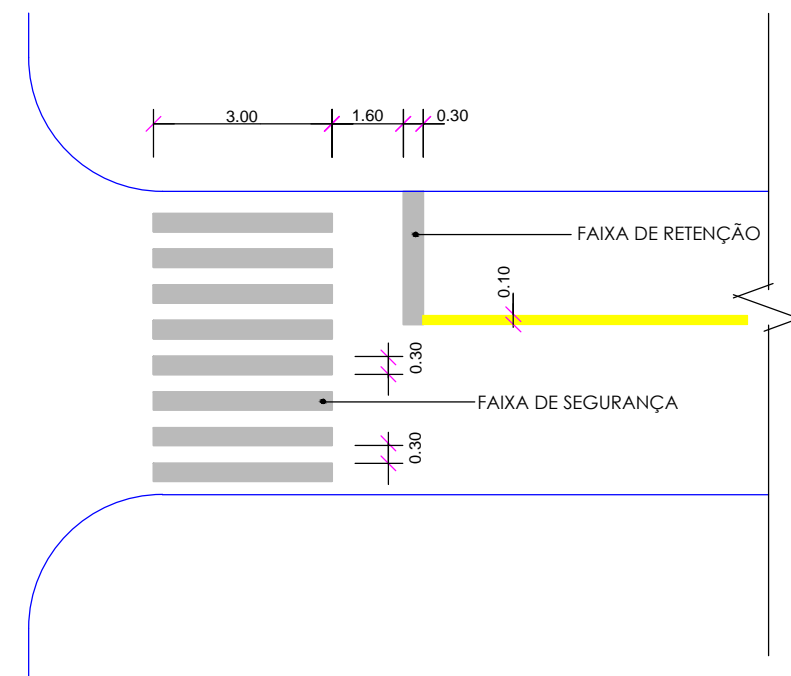
SUORTE MET. Ø2 1/2"  
TRAVESSA 600 x 50



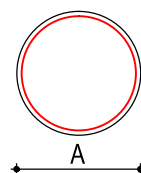
A = B = 330  
OBSERVAÇÃO : DIMENSÕES EM MILÍMETROS  
**PLACAS DE REGULAMENTAÇÃO**  
R1 - PARADA OBRIGATÓRIA



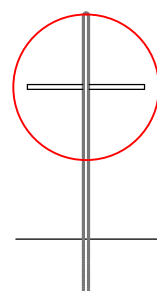
SUORTE MET. Ø2 1/2"  
TRAVESSA 600 x 50



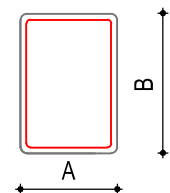

**DETALHE DE FAIXA DE SEGURANÇA**  
SEM ESCALA



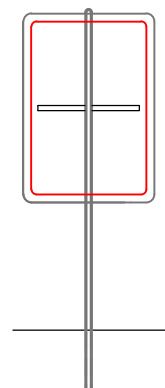
A = 500  
OBSERVAÇÃO : DIMENSÕES EM MILÍMETROS  
**PLACAS DE REGULAMENTAÇÃO**  
R19 - VELOCIDADE MÁXIMA PERMITIDA



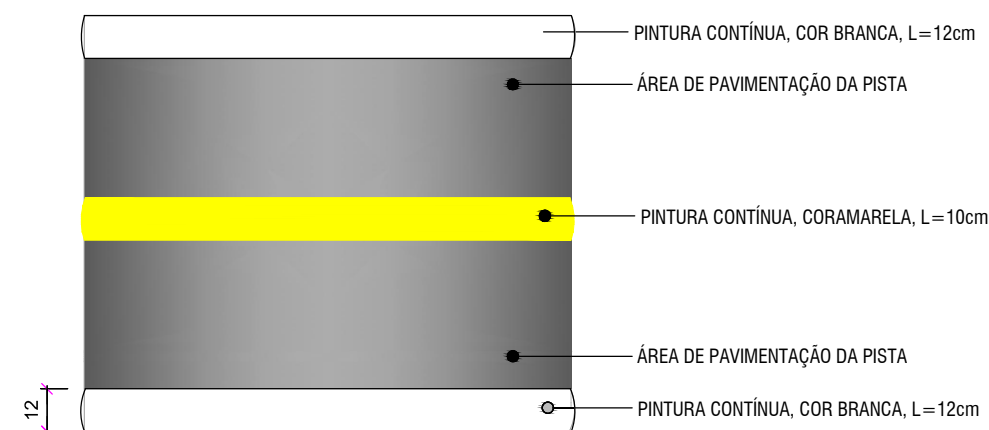
SUORTE MET. Ø2 1/2"  
TRAVESSA 600 x 50



A = 600 B = 1000  
OBSERVAÇÃO : DIMENSÕES EM MILÍMETROS  
**PLACA AUXILIAR**  
I - 23: PONTO DE PARADA



SUORTE MET. Ø2 1/2"  
TRAVESSA 600 x 50



**DETALHE DE SINALIZAÇÃO**  
SEM ESCALA



PREFEITURA MUNICIPAL  
ARROIO DO MEIO/RS

DATA: ABR/2015

PREFEITO MUNICIPAL

ALDIR DE BONA  
ENG. CIVIL -CREA RS 183518  
RESPONSÁVEL TÉCNICO

ÁREA TOTAL: 5056,75 m<sup>2</sup>

ASSUNTO:  
PAVIMENTAÇÃO ASFÁLTICA  
PROJETO:  
DETALHES SINALIZAÇÃO

LOCAL:  
ESTRADA GERAL DE PICADA ARROIO DO MEIO

ESCALA:  
SEM ESCALA

FOLHA:  
19/27